

IZMJENE I DOPUNE  
URBANISTIČKOG PLANA UREĐENJA  
"TOPOLJSKI DUNAVAC"

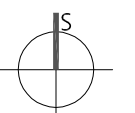


Nositelj izrade prostornog plana:  
REPUBLIKA HRVATSKA  
OSJEČKO – BARANJSKA ŽUPANIJA  
OPĆINA DRAŽ

Stručni izrađivač prostornog plana:  
ZAVOD ZA URBANIZAM I IZGRADNJU d.d.  
Sjedište: kardinala Franje Šepera 12, 31 000 Osijek, Hrvatska  
tel. 031 225 200 mail: zui@zui.hr OIB: 6673609461

2.A

PROMETNA I ULIČNA MREŽA



0 100m 200m 300m 400m 500m

1 ha

TUMAČ ZNAKOVLJA

GRANICE  
OSTALE GRANICE

- OBUHVAAT URBANISTIČKOG PLANA UREĐENJA  
— GRANICA GRAĐEVINSKOG PODRUČJA

PROMETNE POVRŠINE

- KOLNIK  
— KOLNO-PJEŠAČKA POVRŠINA  
— ŽUPANIJSKA CESTA  
— SABIRNA CESTA / ULICA  
— PRISTUPNA CESTA / ULICA  
— KOLNI PRILAZ VODI  
— BICIKLISTIČKA STAZA ILI TRAKA  
— PJEŠAČKA ŠETNICA  
— PJEŠAČKA ŠETNICA UZ DUNAVAC  
— JAVNO PARKIRALIŠTE  
— PARKIRALIŠTE U POSEBNOJ REŽIMI  
— MOST  
— PRIVEZIŠTE ZA ČAMCE

Županija: OSJEČKO – BARANJSKA ŽUPANIJA  
Općina: DRAŽ

Naziv prostornog plana: IZMJENE I DOPUNE  
URBANISTIČKOG PLANA UREĐENJA "TOPOLJSKI DUNAVAC"  
PRIJEDLOG

Naziv kartografskog prikaza: PROMETNA I ULIČNA MREŽA

Broj kartografskog prikaza: 2.A Mjerilo kartografskog prikaza: 1 : 5000

Odluka predstavničkog tijela o izradi plana: Odluka predstavničkog tijela o donošenju plana:  
"Službeni glasnik" Općine Draž br. 5/16.

Javna rasprava (datum objave): Javni uvid održan

Pečat tijela odgovornog za provođenje javne rasprave: Odgovorna osoba za provođenje javne rasprave:

(ime, prezime i potpis)

Mišljenje na plan prema članku 107. Zakona o prostornom uređenju (NN br. 153/13.)

Broj mišljenja: klasa: urbroj: datum:

Pravna osoba koja je izradila plan: ZAVOD ZA URBANIZAM I IZGRADNJU d.d. OSJEK

Pečat pravne osobe koja je izradila plan: Odgovorna osoba:

(ime, prezime i potpis)

Odgovorni voditelj izrade Nacrta prijedloga prostornog plana: DARIJA ŠARIĆ, dipl.ing.arh.

Stručni tim u izradi plana: Tehnički suradnja:

1. DARIJA ŠARIĆ, dipl.ing.arh.  
2. DENIS STANIĆ, dipl.ing.grad.  
3. FILIP RUŠKA, mag.ing.aedif.  
4. ALEKSANDAR RAJŠ, dipl.ing.stroj.  
5. TIHOMIR VEJENIĆ, mag.ing.el.  
6. VESNA JUKIĆ, dipl.ing.grad.
1. IVANKA JERČIĆ LESKUR, ing.arh.  
2.

Broj plana: 66/16

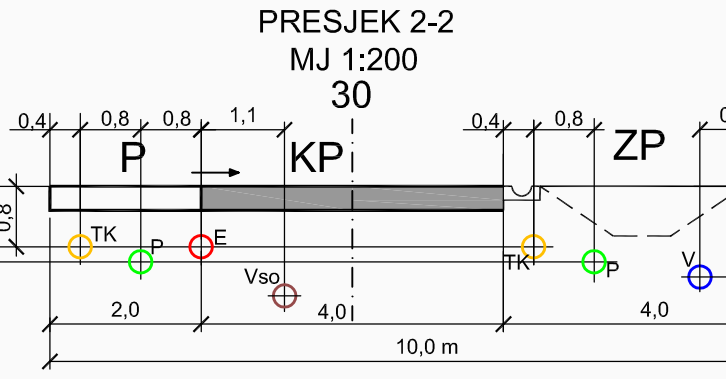
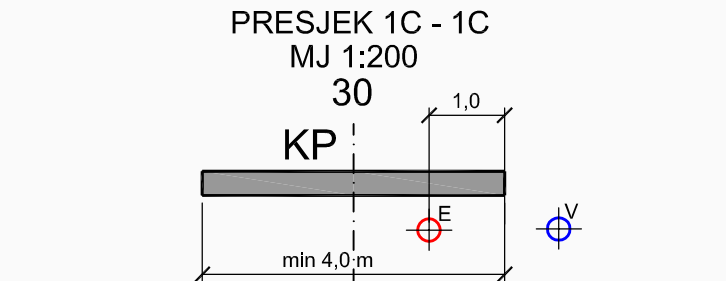
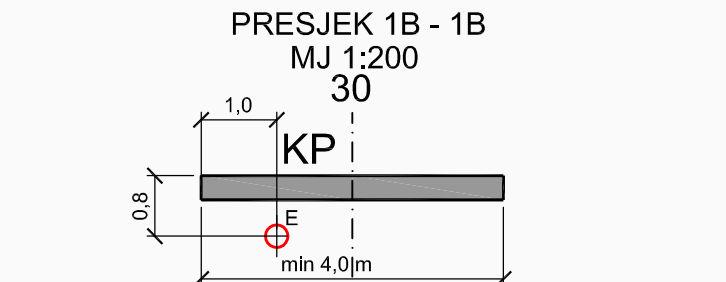
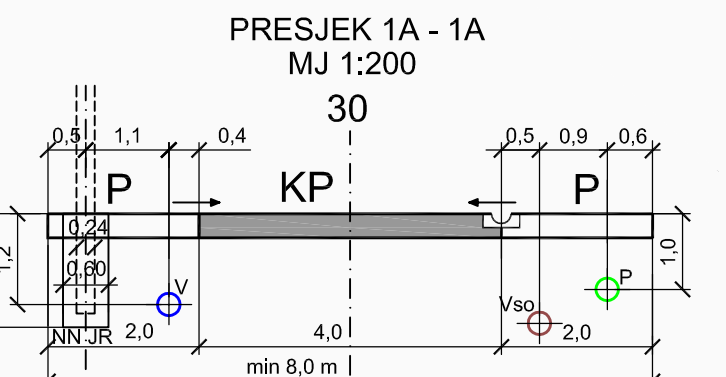
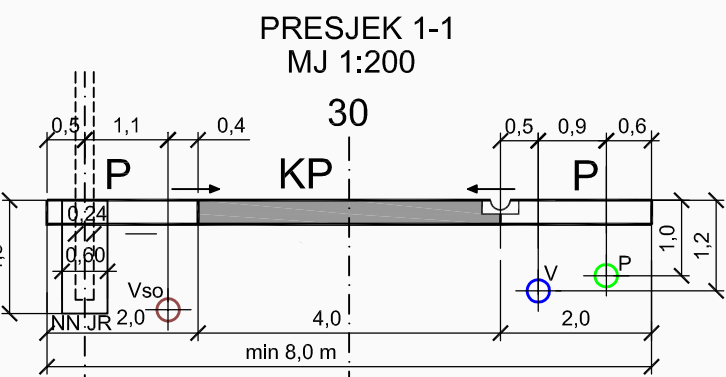
Pečat predstavničkog tijela: Predsjednik predstavničkog tijela:

(ime, prezime i potpis)

Istovjetnost ovog prostornog plana s izvorikom ojerava: Pečat nadležnog tijela:

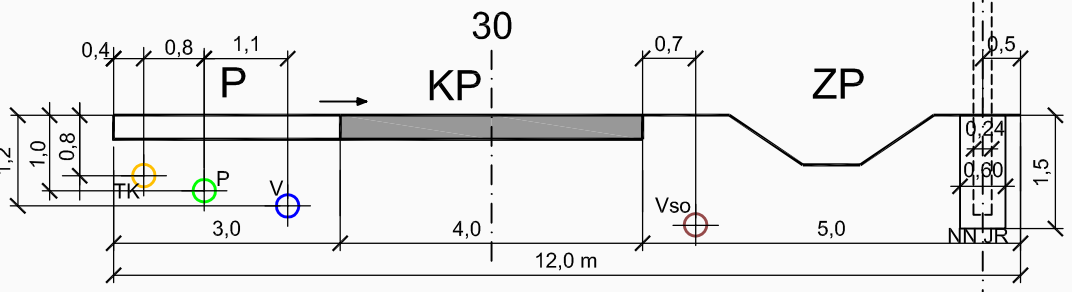
(ime, prezime i potpis)

PRISTUPNE CESTE-ULICE:

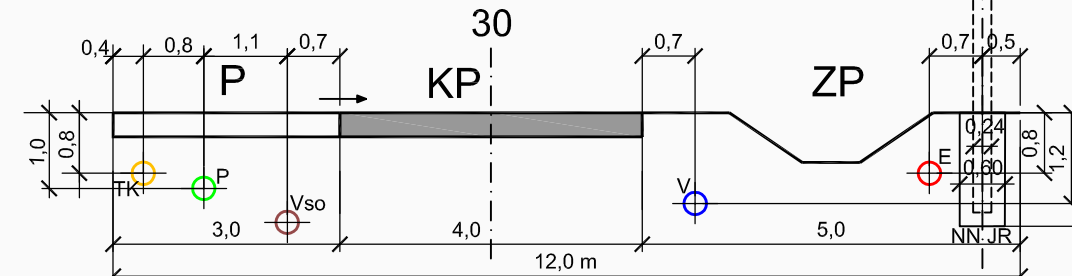


PRESJEK 2A-2A  
ISTI JE KAO PRESJEK 2-2 SAMO NEMA

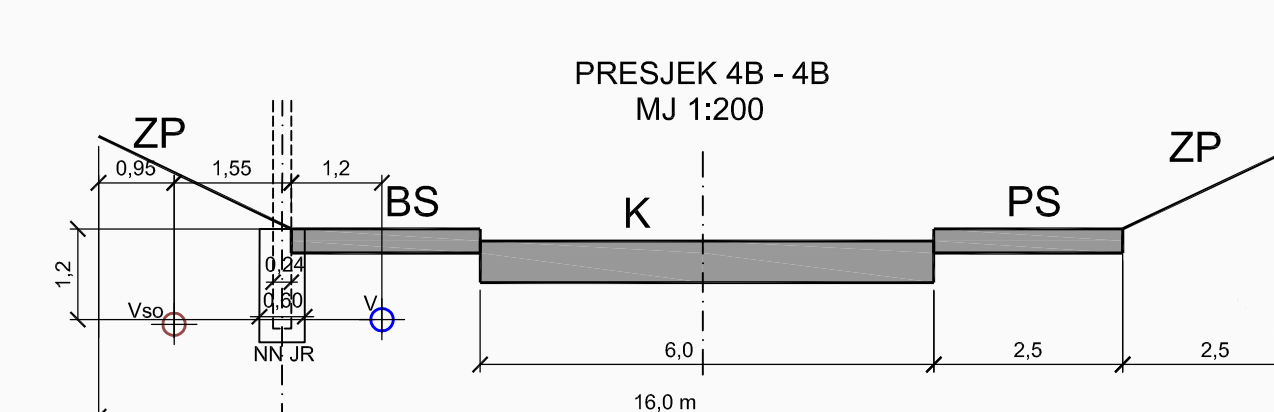
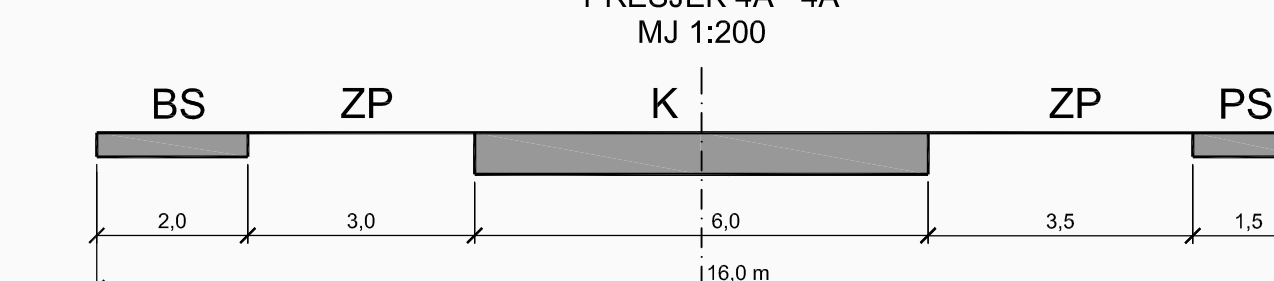
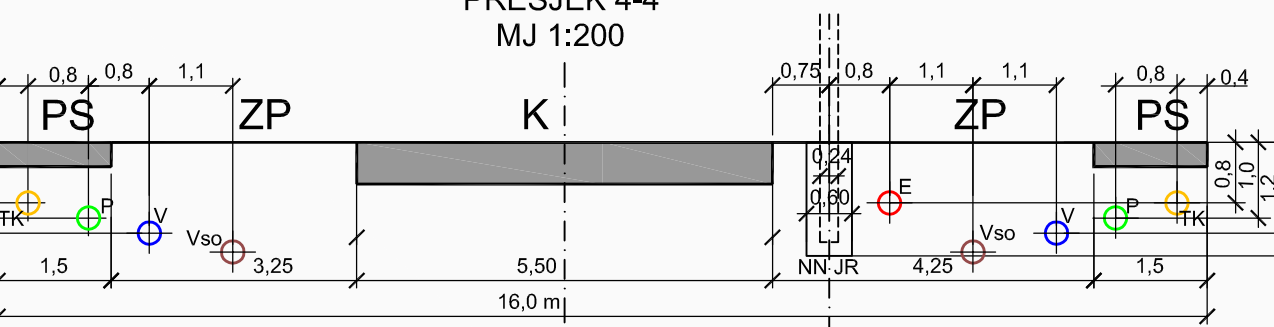
PRESJEK 3-3  
MJ 1:200



PRESJEK 3A - 3A  
MJ 1:200

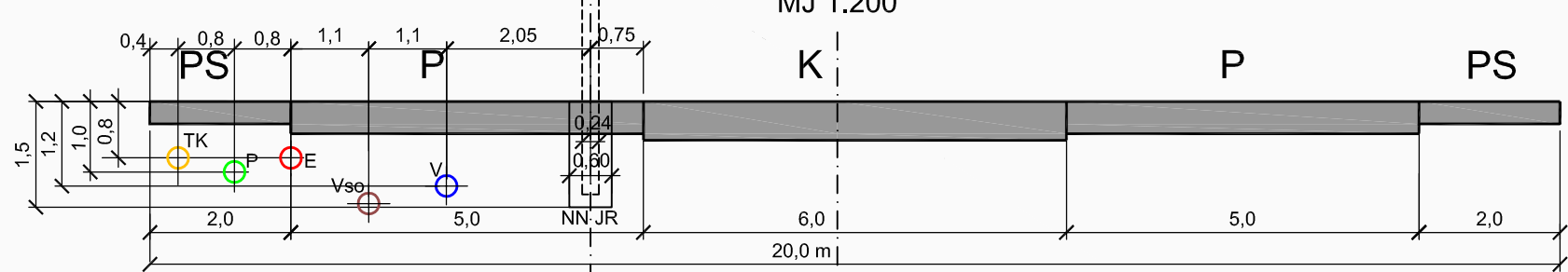
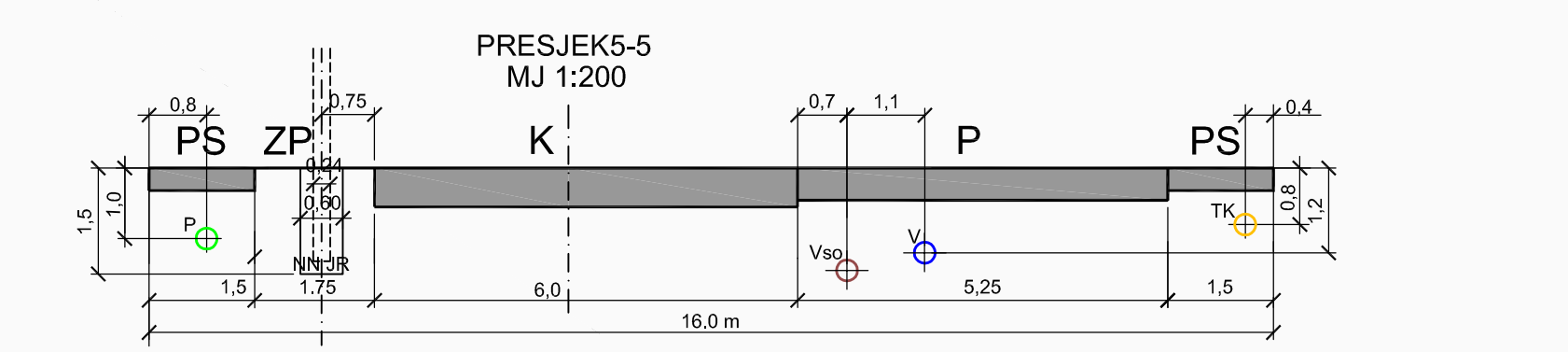


SABIRNE CESTE -ULICE:



- KP - kolno-pješačka površina  
P - parkiranje osobnih vozila  
ZP - zeleni pojas  
30 - zona smirenog prometa  
K - kolnik  
PS - pješačka staza  
BS - biciklistička staza  
TK - vod elektroničkih komunikacija  
P - plinovod  
E - elektroenergetski kabel  
NN - stup niske naponske mreže  
SN - stup srednjeg napona  
JR - javna rasvjeta  
V - vodoopskrbni vod  
Vso - vod sanitarne odvodnje

SABIRNE CESTE -ULICE:



PRESJEK 6A-6A  
ISTI JE KAO PRESJEK 6-6 SAMO NEMA

PARKIRANJE UZ POSEBAN REŽIM:

